
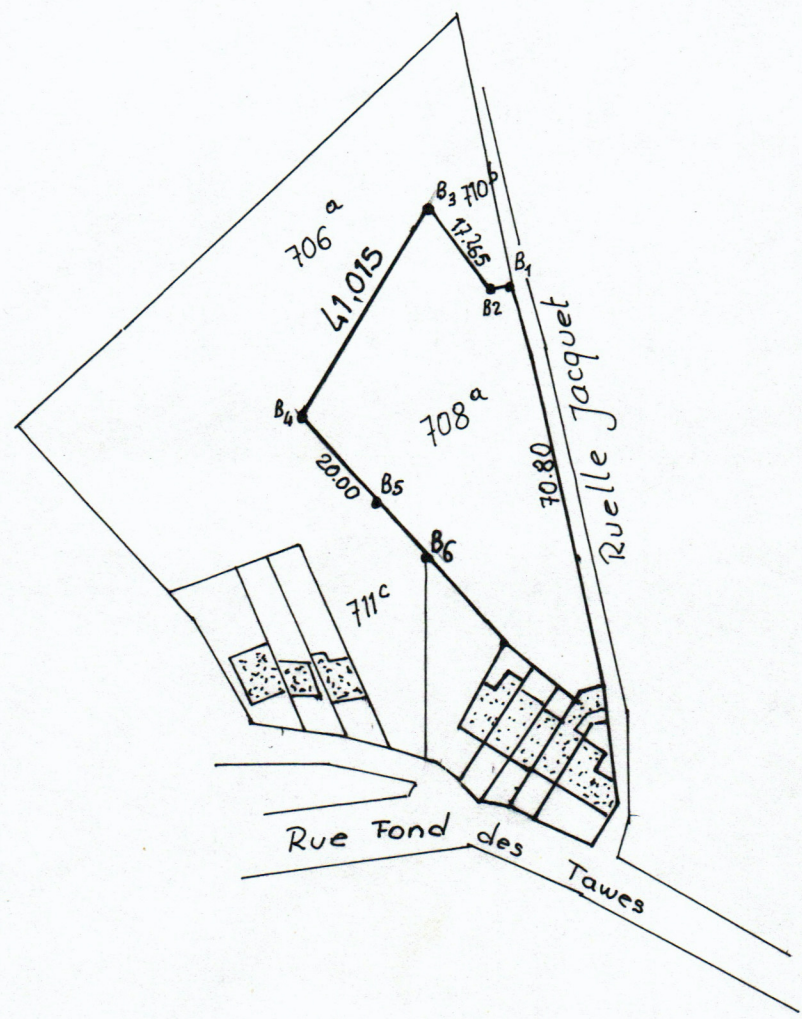



SITUATION Ech. 1:1250


Cadastrre : Liège 12^{ème} division
Section : A



plan dressé par le Géomètre A. Dejardin
10, Rue de la Sablonnière
4900 Angleur.



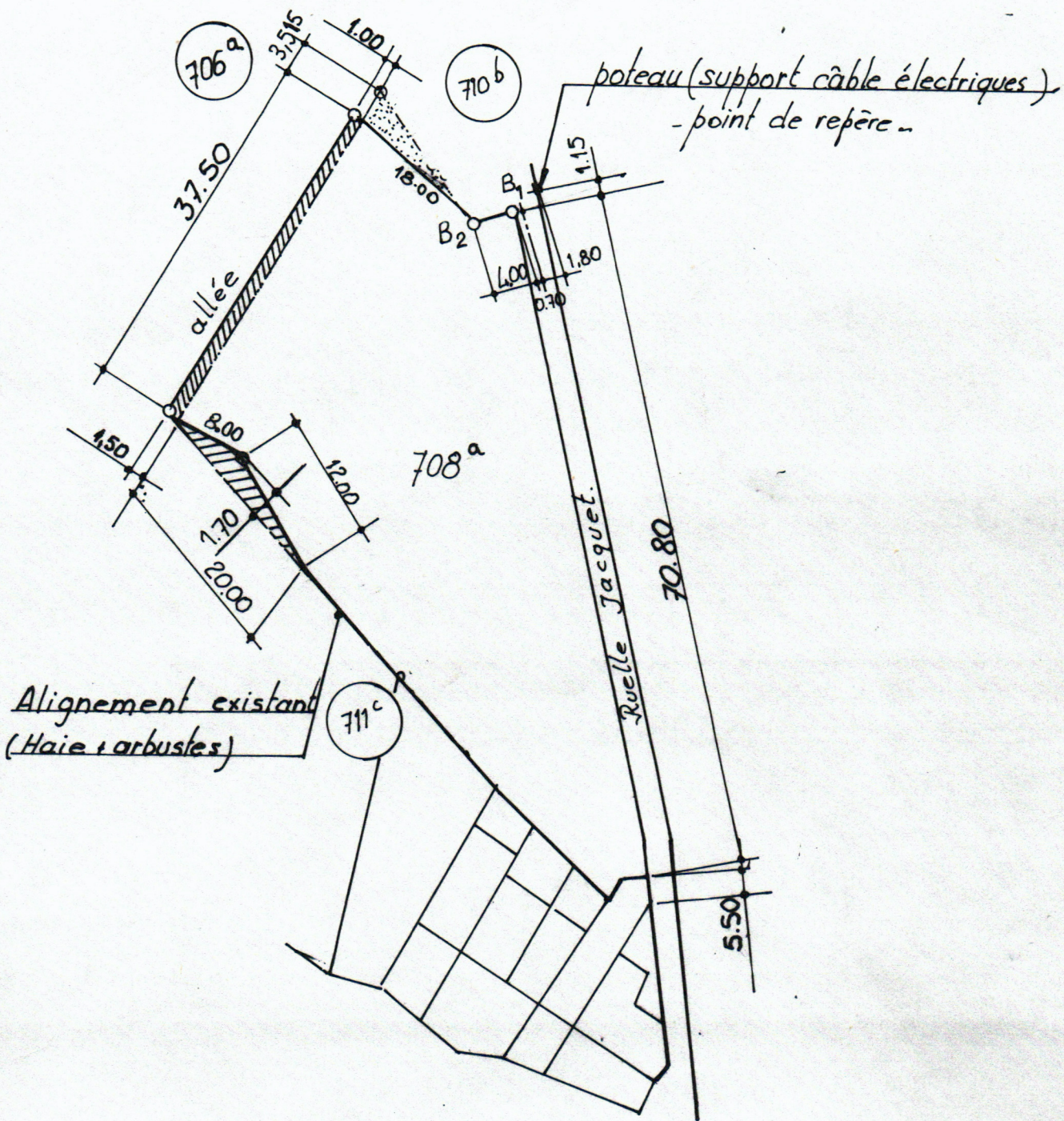
partie de parcelle à acquérir. 29.875 m²



partie de parcelle à acquérir. 17.00 m²



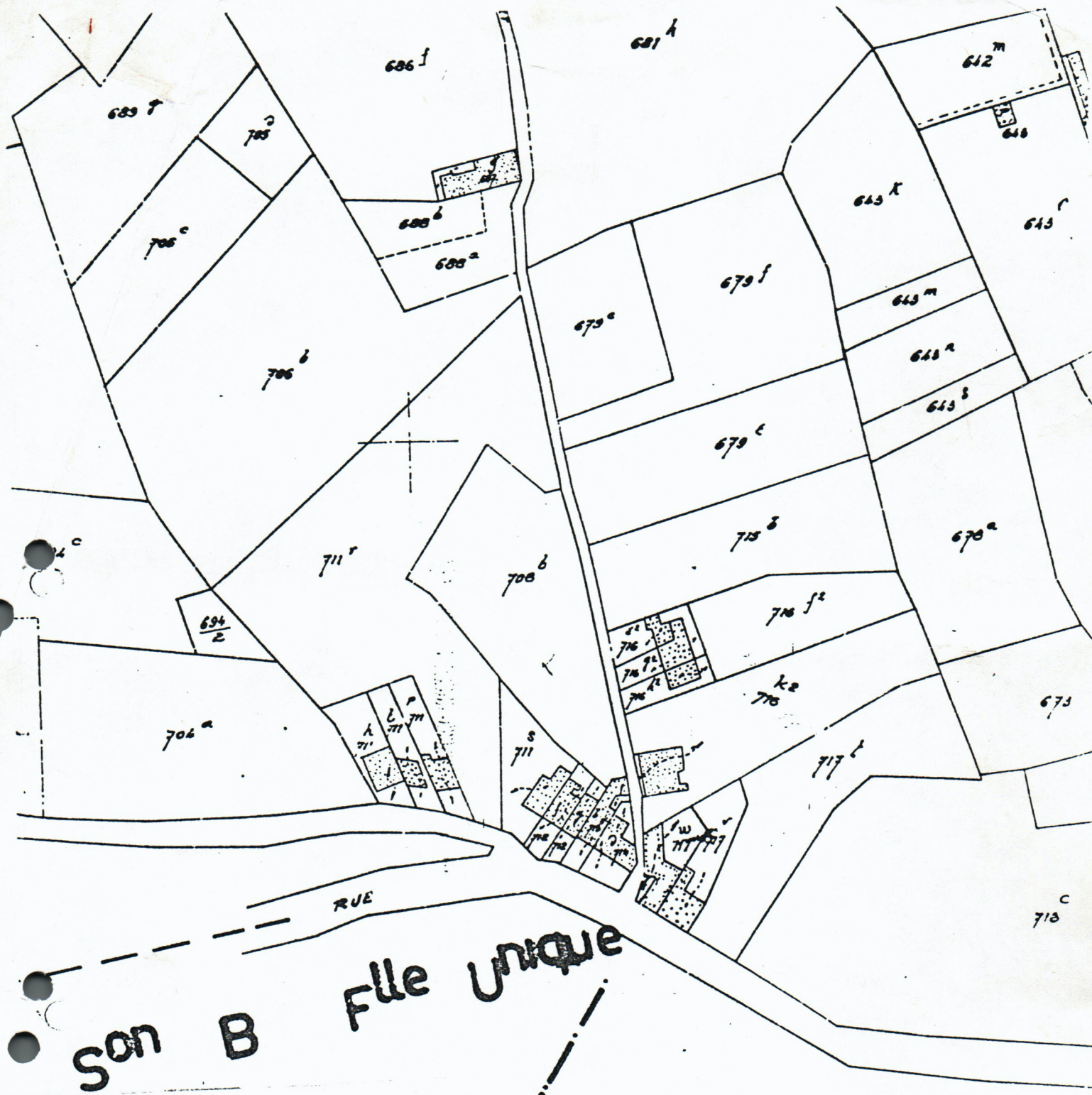
partie de parcelle à céder (allée) 46.875 m²



SITUATION EXISTANTE.

Echelle: 1:625

Relevé effectué par le Géometre A. Dejardin



Son B
RUE
Fle Unique

